

Anvendelse og delområder

Kortbilag 1



Lokalplansgrænse: ———

Matrikelnr.: 15m

Delområder: ———

Delområde: A

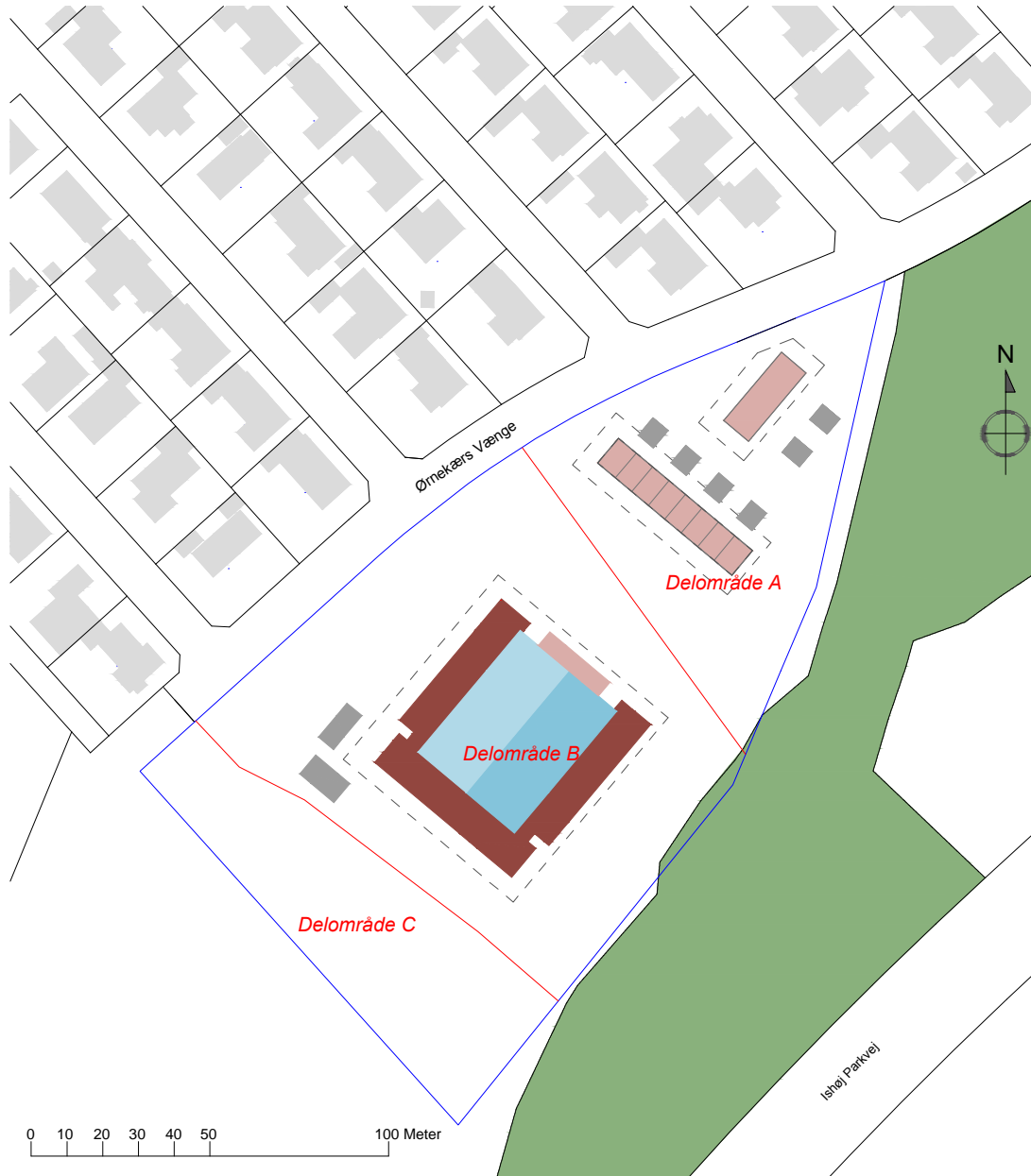
Delområde: B

Delområde: C

Målestok 1:2.000

Bebyggelsens omfang og placering

Kortbilag 2



Lokalplansgrænse: ————

Byggefelt: - - - - -

Matrikelskel:

Maks. etageantal
i byggefelt:

■ 1 etage småbygninger

■ 2 etager

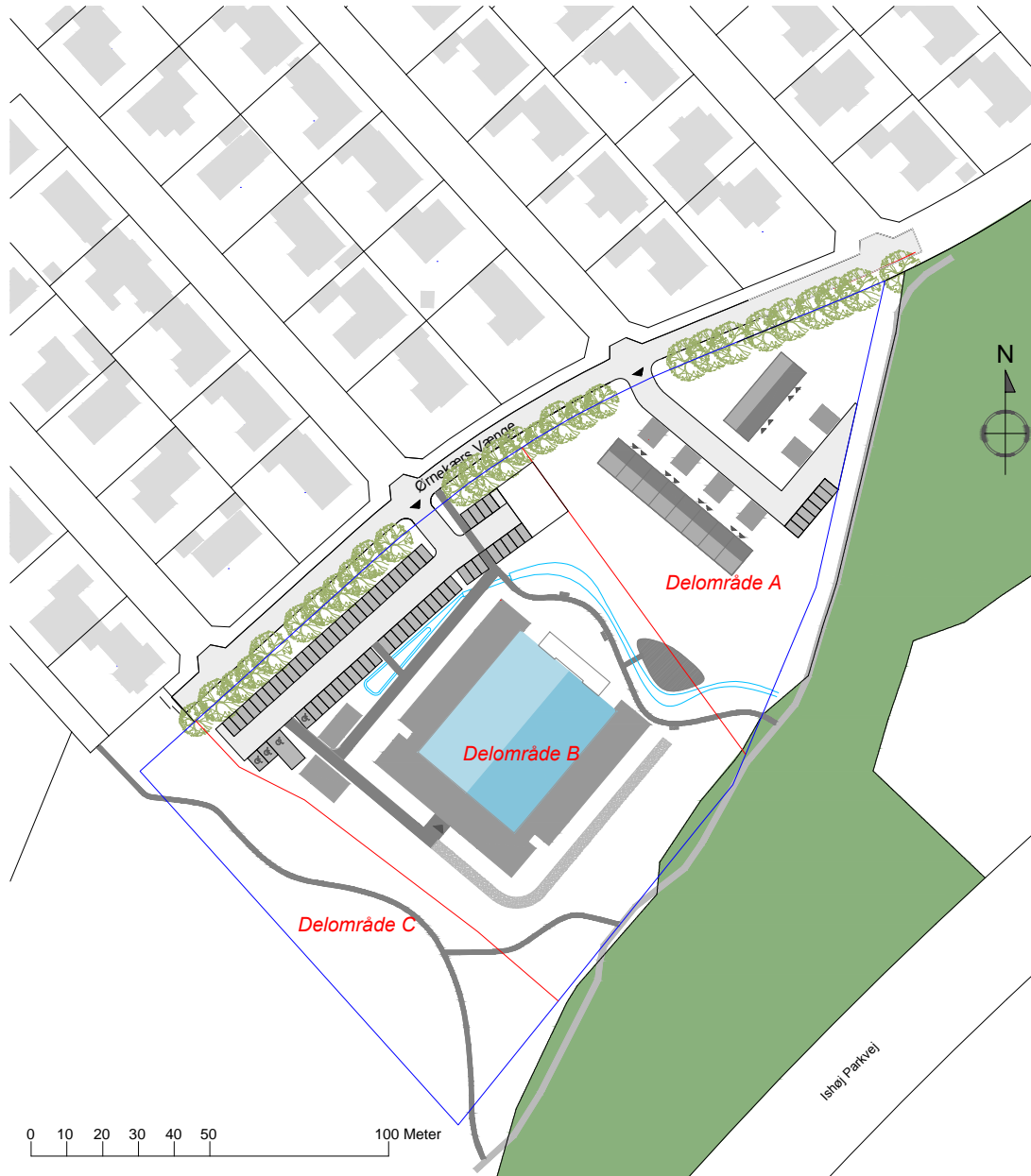
■ 3 etager

■ Glasoverdækket gårdrum


Målestok 1:2.000

Vej, sti og parkering

Kortbilag 3



Lokalplansgrænse: ———

Fællessti: 

Parkering: 


Handicapparkering: 

Vej: 

Carport: 

Brandvej: 

Overdækket

cykelparkering: 

Målestok 1:2.000

Ubebyggede arealer

Kortbilag 4



Lokalplansgrænse: ———

- Fælles friarealer
- Private haver
- LAR
- Hække
- Gruppe af træer
- Terrasser

Målestok 1:2.000

Illustrationsplan

Kortbilag 5



Lokalplansgrænse: _____

Målestok 1:2.000