

Store Vejleå

Ny faunapassage forbi Tueholm og Vallensbæk Søer

Store Vejleå er med 11 km et af Storkøbenhavns vigtigste vandløb, men:

- Åen har ikke forbindelse til havet for fisk og andre dyr
- Søerne forhindrer fiskenes opgang og nedgang
- Vandløbets kvalitet er utilfredsstillende - på trods af gode fysiske forhold



Store Vejleå

Ny faunapassage forbi Tueholm og Vallensbæk Sø

Albertslund Kommune har vurderet løsningsmulighederne.

Løsningen er, at:

- Store Vejleå føres udenom Vallensbæk og Tueholm Sø
- Anlægge et nyt vandløb gennem Trekanten
- Genskabe passage for fisk og vandlevende dyr
- Etablere nye rekreative faciliteter og oplevelsesmuligheder for mosens brugere




Store Vejleå

Ny faunapassage forbi Tueholm og Vallensbæk Søer

Nyt faunapassabelt vandløb er foreslået, det omfatter:

- **Krydsning under motorveje, stier og jernbanen**
- **Bevarelse og forbedring af adgangen til moserne**
- **Nyt synligt vandløb med slyngninger tæt ved stierne**
- **Gyde- og opvækstområder for ørred og andre vandrefisk**
- **Muligheder for nye oplevelser tæt på vandet**

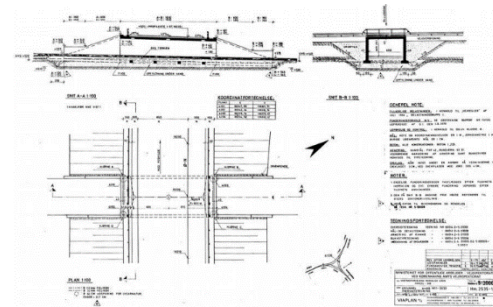


Store Vejleå

Ny faunapassage forbi Tueholm og Vallensbæk Søer

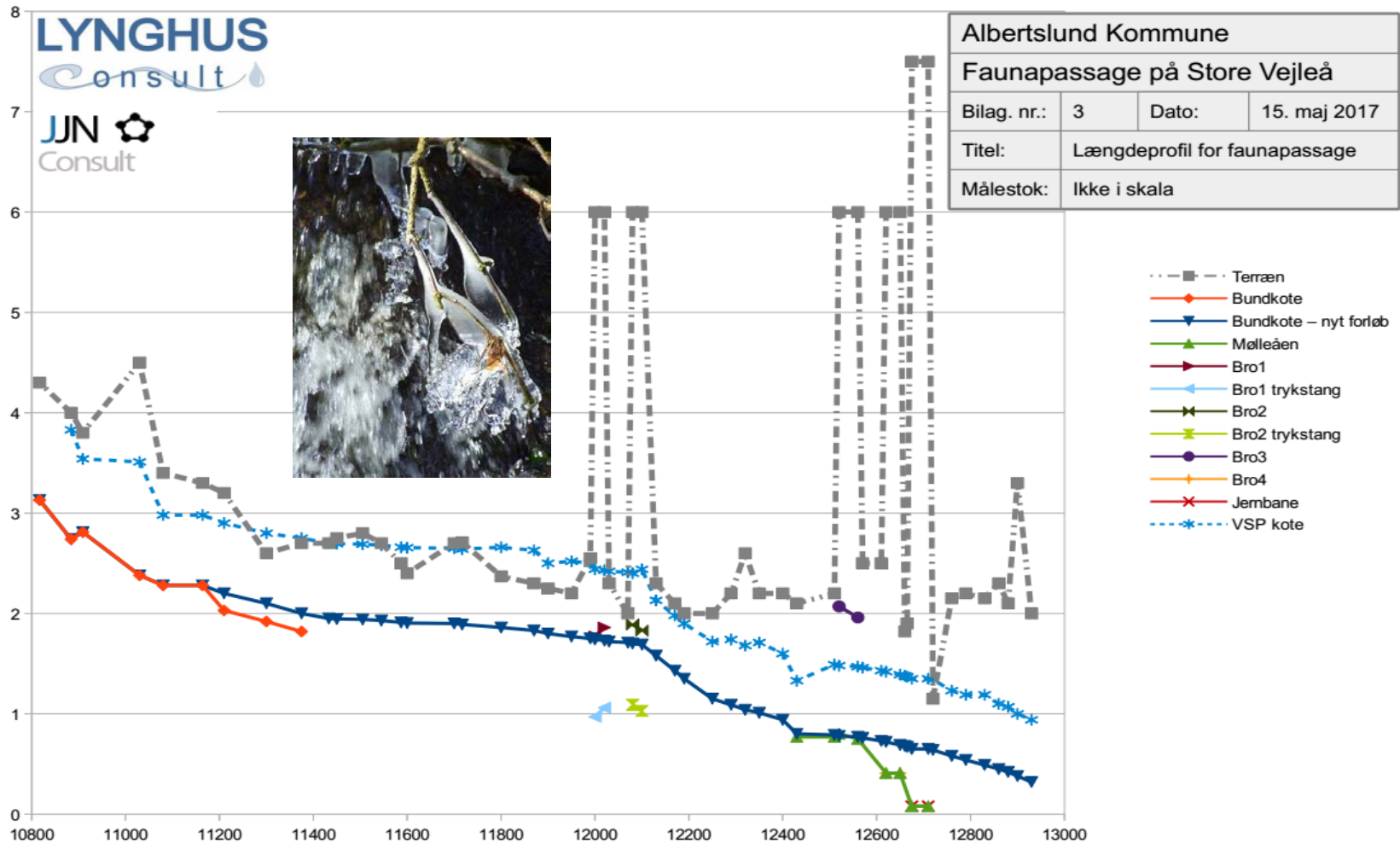
Behov for tekniske og naturmæssige hensyn :

- **Søernes funktion som regnvandssøer skal bevares**
- **Vandkvaliteten i søerne og vandløbet bør forbedres**
- **Mosernes naturværdi bør sikres og styrkes**
- **Mølleåen kan restaureres som vandløb i Trekanten – i dag er den et spildevandsteknisk anlæg**
- **Vallensbæk Søes vest-ende ændres marginalt**



Store Vejleå

Ny faunapassage forbi Tueholm og Vallensbæk Søer Længdeprofil gennem det nye forløb:





Store Vejleå

Ny faunapassage forbi Tueholm og Vallensbæk Sø

Foreslået forløb ovenfor søerne



Albertslund Kommune		
Faunapassage på Store vejleå		
Bilag. nr.:	1	Dato: 15. maj 2017
Titel:	Faunapassage – øvre strækning	
Målestok:	Ikke i skala	

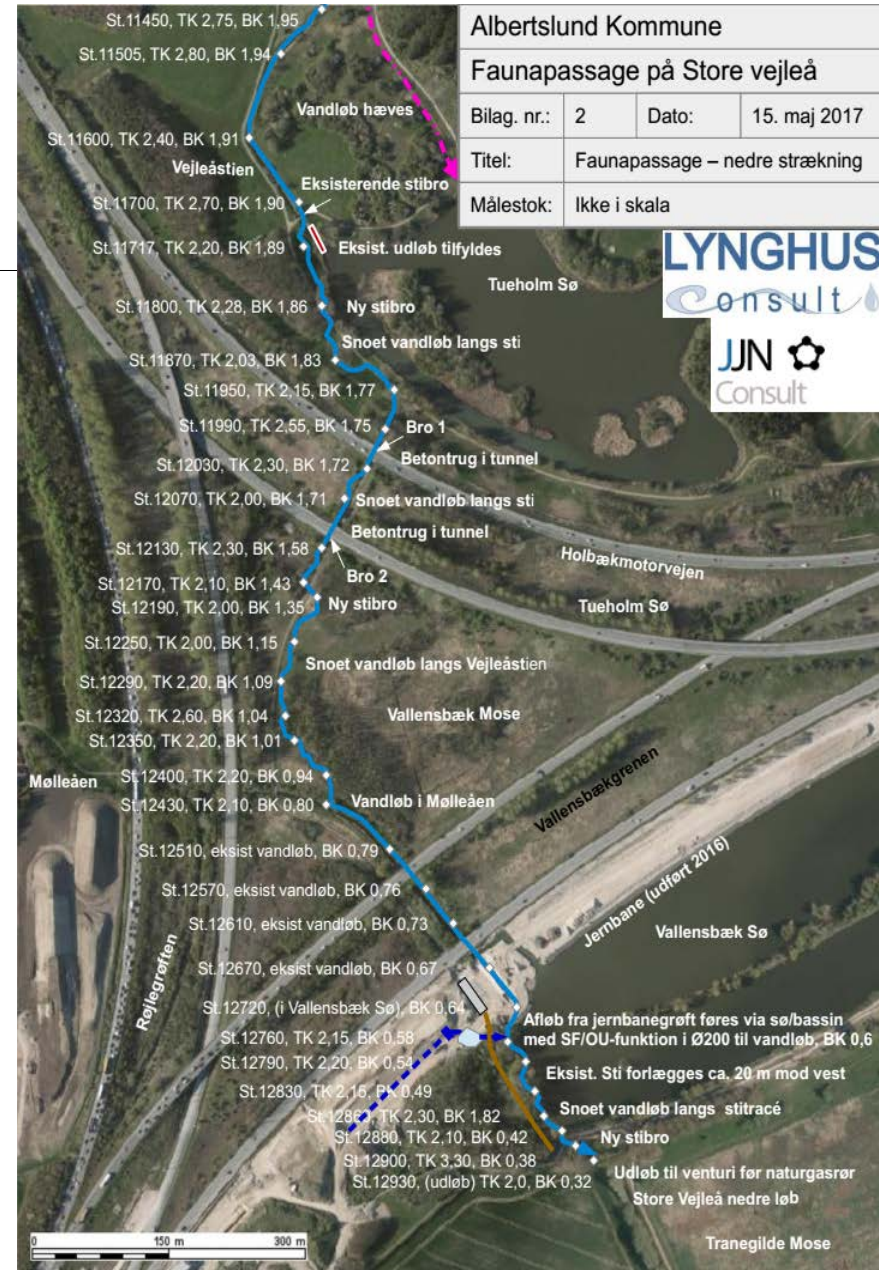




Store Vejleå

Ny faunapassage forbi Tueholm og Vallensbæk Søer

Foreslået forløb forbi søerne



Store Vejleå

Ny faunapassage forbi Tueholm og Vallensbæk Søer

Grønt samarbejde mellem kommuner, forsyninger og borgere:

- **Albertslund, Ishøj, Høje Taastrup og Vallensbæk Kommuner har ansvaret for åens natur og miljøtilstand**
- **Forsyningsselskaberne bruger søer og vandløb til afledning af regnvand fra byområderne**
- **Området besøges flittigt af lokale foreninger og borgere**
- **Løsningen kan udformes til stor glæde for alle**
- **Et nyt vandløb koster skønsmæssigt 9 mio. kr., der søges finansieret fra offentlige og private midler**

