



NATUR- OG FRILUFTSPOLITIK

Ishøj - den grønne og blå kommune

2016



Ishøj Kommune

INDHOLD

Forord	3
Vision og formål	4
Vand	6
Land	8
By	10
Formidling	12

Natur- og Friluftspolitikken er udarbejdet af Ishøj Kommune i samarbejde med Planværkstedet ApS

Foto: Forside: Side 5 & 12 Thomas Mikkel Jensen. Side 6, 8 og 10 Confident ApS.

FORORD

Ishøj Kommune har fået en Natur- og Friluftspolitik. Med politikken sætter vi natur og friluftsliv på dagsordenen og viser, at vi som borgere i Ishøj Kommune har naturen helt inde på livet. Naturen skaber ideelle rammer for et hav af friluftsmuligheder for folk i alle aldre. Fremover skal vi have endnu flere til at benytte de mange rekreative tilbud, som er i vores omgivelser. Vi skal sikre den fortsatte udvikling af kommunens grønne områder i byen og på landet.

Naturen bringer oplevelser, frisk luft og motion for de besøgende. Det er godt for helbredet, og det er godt for naturen, at vi lærer den at kende og forstår betydningen af at passe på den.

Denne udgave af Natur- og Friluftspolitikken er en forkortet udgave, hvor de overordnede visioner og linjer for natur- og friluftsudviklingen i Ishøj Kommune er tegnet op. Den fulde version af politikken fremlægges i forslag i offentlig høring. Du kan læse hele politikken samt om de aktiviteter, der er planlagt i forbindelse med høringen på www.Naturogfriluft.ishoj.dk



Borgmester Ole Bjørstorp

VISION OG FORMÅL

Ishøj Kommune 2025

I år 2025 er det Byrådets vision, at Ishøj Kommune er i front med en stærk grøn og blå profil. Ishøj er den mangfoldige kommune med varierede bynære landskaber og naturområder af høj kvalitet. De mange naturoplevelser er kendt af alle og let tilgængelige. Aktiviteter i de grønne områder bidrager positivt til borgernes folkesundhed. Håndtering af regnvand og varieret natur går hånd i hånd som naturlige elementer i byens grønne områder.

HVORFOR GØR VI DET?

Med udgivelsen af Natur- og Friluftspolitikken ønsker Byrådet at angive en vej for, hvordan vi bringer Ishøj i front som den grønne og blå kommune. Byrådet har valgt at fokusere på 4 temaer, som i sammenhæng vil kunne skabe en mere helhedsorienteret udvikling i kommunen til glæde for både folk, flora og fauna.



NATUR

HVAD VIL VI?


- Sikre en varieret natur med gode levesteder og plads til udvikling af et mangfoldigt plante- og dyreliv.
- Bevare de værdifulde landskabelige og kulturhistoriske sammenhænge i det åbne land.
- Sikre æstetiske løsninger i byens grønne rum med plads til forskelligartet natur.



SUNDHED

HVAD VIL VI?

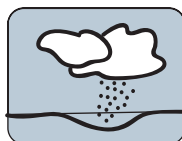
- Sikre tilgængelighed til rekreative og grønne områder, der tilgodeser borgernes behov for sunde aktiviteter.
- Skabe rum for ro og fordybelse og styrke oplevelsen af tryghed på stinettet og i naturområderne.



OPLEVELSER

HVAD VIL VI?

- Synliggøre og formidle Ishøj Kommunes mangfoldige naturværdier.
- Styrke tilgængeligheden til naturværdierne, så alle borgere får glæde af dem og ejerskab til dem.



KLIMA

HVAD VIL VI?

- Udvikle grønne byrum til flersidig anvendelse, som både kan håndtere regnvand og fungere som rekreative sundhedsfremmende områder.
- Sikre en udvikling, hvor afledning af regnvand med lav forureningsgrad kan medvirke til at skabe flere små biotoper, som f.eks. våde eng- og græsarealer.

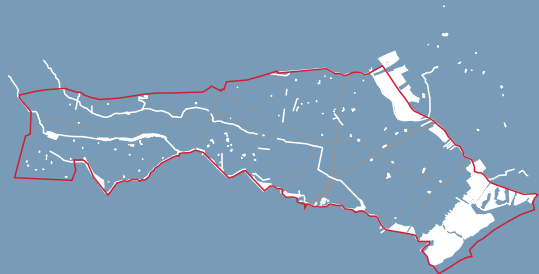
VAND

Vandområderne i Ishøj

Kysten, Store- og Lille Vejleå, Baldersbækken, Benzonsbækken, de mange småsøer og regnvandsbassiner spiller en stor rolle for landskabet og naturen i Ishøj.

Vandet udgør også en stor rekreativ ressource, som bruges både af kommunens egne borgere og af gæster udefra.

Med klimaforandringerne er det oplagt at se på, hvordan og hvor det giver mening at aflede og forsinke regnvand, samt hvordan klimatilpasning kan skabe nye rekreative oplevelser.



VÆRD AT VIDE

Ishøj Kommune har ca. 42 km vandløb.

Ishøj Strand er en del af Køge Bugt Strandpark, anlagt i 1980.

I Strandparksøerne lever den sjældne grønbrogede tudse.

Fra Ishøjs undergrund indvindes årligt drikkevand til ca. 60.000 husstande i hovedstadsområdet.

Miljøministeren har i 2006 opfordret Ishøj Kommune til at passe særligt godt på vade- og strandfuglen klyden, og udpeget den som særlig opmærksomhedskrævende art.



REGNVAND

Regnvand skal integreres som en rekreativ ressource i indretningen af byerne. Eksisterende regnvandsbassiner skal gives en rekreativ udformning, og der skal i højere grad etableres lokal afledning af regnvand i boligområderne og de grønne byområder.

An aerial photograph of a coastal region. In the upper left, a residential area with red-roofed houses is visible. A large, dark blue lake or bay dominates the center, with a marina full of white boats on its eastern shore. To the right, a long, narrow strip of land features a wide, sandy beach that meets the sea. The foreground and middle ground are filled with green grass, scattered trees, and a network of dirt paths or roads. The sky is clear and blue.

SØER OG VANDLØB

Søer og vandløb skal være rekreative oaser og samtidig fungere som gode spredningsmuligheder for dyr og planter. Vandkvaliteten skal forbedres, og der skal skabes gode muligheder for at komme tæt på vandet, hvilket vil øge den rekreative værdi for alle.

KYSTEN

Nye og eksisterende aktiviteter i kystområdet skal sikre en afvejning mellem benyttelses- og beskyttelsesinteresser. Der skal fortsat være fokus på, at de kystnære områder indrettes, så de tiltrækker forskellige brugergrupper. Synligheden og sammenhængen med byområdet skal styrkes, og naturbeskyttelsen skal prioriteres højt.

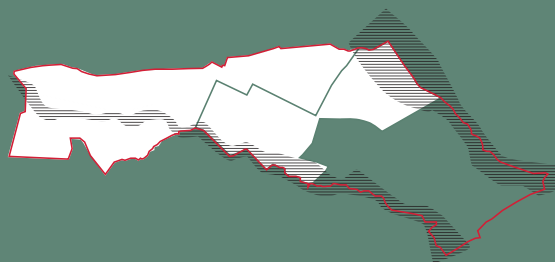
LAND

Landområderne i Ishøj

Ishøjs landområder og store rekreative landskaber består af landbrugsland i kommunens vestlige del, fritidslandskaber i byens kant og to markante grønne ådale omkring Store Vejleå og Lille Vejleå.

Her er åbne herregårdlandskaber, aktivt landbrugsland og levende landsbyer. Rekreative fritidslandbrug, kolonihaver, golfbane, dyrepark og værdifulde naturområder samt ådale med bynær rekreativ natur og friluftsfaciliteter.

Særligt for Ishøj er kontrasten stor mellem den tætte by og det åbne land med de vidtstrakte landskaber, mangfoldige natur og højt til loftet.



VÆRD AT VIDE

Ishøj Dyrepark har 300 dyr, heriblandt skotsk højlandskvæg, marskfår og landracegeder, der afgræsser kommunens 140 ha. naturarealer.

75 % af Ishøj Kommunes areal er åbent land, det vil sige områder med strand, natur, skov og landbrug.

Der vokser 2 fredede orkidéer i Ishøj Kommune: maj gøgeurt og kødfarvet gøgeurt.

I Ishøj er der 175 kilometer gang- og cykelstier.



LANDBRUGSLANDET OG LANDSBYERNE

I Ishøj Kommune skal vi fortsat værne om og udvikle det oplevelsesrige og aktive landbrugsland, med plads til natur. Landsbyerne skal fortsat tilbyde attraktiv bosætning, og tilgængeligheden til friluftsoplevelser i det åbne land skal være let fra alle byområder. Vi vil synliggøre og formidle værdierne i landbrugslandet, så endnu flere borgere vil bruge det åbne land til udflugter og den daglige motion.



ÅDALENE

Ådalene skal fortsat friholdes for bebyggelse og være kommunens grønne ramme og overgang til nabokommunerne. Vi vil styrke den rekreative anvendelse af ådalene med flere friluftaktiviteter og naturområder med høj biodiversitet. I ådalene skal værdifulde rekreative områder og små naturperler koble sig til gennemgående stiforbindelser langs åerne og sikre rekreativt og naturmæssigt samspil mellem kysten og det åbne land, og mellem byen og naturen.

FRITIDSLANDSKABET

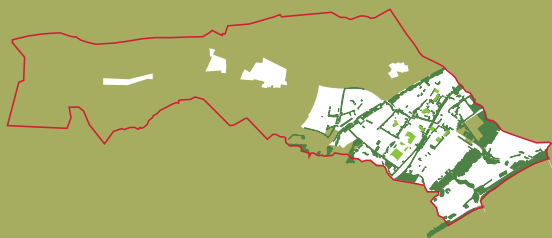
Fritidslandskabet omkring Ishøj skal have et bredt udbud af aktive landskaber, der styrker borgernes sundhed og skaber nye mødesteder. Fritidslandskabets aktiviteter skal udspringe af og være tilpasset områdernes natur og kulturhistorie. Aktiviteterne skal være synlige, let tilgængelige og udspilles i trygge rammer, der indbyder til oplevelser, leg, sport og mulighed for læring og fordybelse for både organiserede og selvorganiserede brugere.

BY

Byområderne i Ishøj

Ishøjs byområder består af Ishøj By øst for motorvejen og landsbyerne Tranegilde, Ishøj, Vestervang og Torslunde vest for motorvejen. I byområdet er de grønne områder afgørende for byens kvalitet og borgenes dagligdag.

Ishøj By har et grønt og farverigt bylandskab. Ud over en bred vifte af forskellige grønne byrum, parker og grønne områder samt grønne forbindelser, som tilsammen danner en fin mosaik af landskabsmæssige udtryk og rekreative tilbud, findes grønne oplevelser overalt i byen og i alle størrelsesordener.



VÆRD AT VIDE

I Ishøj Kommune er der borgere fra 111 nationaliteter.

Kommunen har 5 offentlige skoler og 13 offentlige legepladser.

Det oftest plantede bytræ i Ishøj By er egetræet.

Ishøj har udviklet sig fra landkommune til forstadskommune på kort tid. Befolkningen er vokset fra under 3.000 i 1965 til i 2015 at ligge på ca. 22.000 indbyggere.

PARKER OG GRØNNE OMRÅDER

Parker og grønne områder skal danne rammer for varierede og rekreative oplevelser tilpasset lokale forhold og skal understøtte Ishøj som et godt sted at bo og være. De skal give rum for biologisk mangfoldighed samt oplevelser og aktiviteter for børn og voksne.





GRØNNE FORBINDELSER

De grønne stier og forbindelser binder byen sammen og sikrer, at både mennesker og dyreliv kan færdes trygt og uhindret fra det ene sted til det andet. Vi vil sikre og udvikle de grønne forbindelser, så de indeholder mere bynatur og flere oplevelser. Vi vil også bruge de grønne forbindelser til at markere vigtige strækninger og forløb i byen og skabe flere grønne korridorer ud i landskabet.

GRØNNE BYRUM

Byområdet i Ishøj skal fortsat være præget af en stærk grøn struktur med kreative løsninger til gavn for borgerne. Eksisterende grønne byrum skal bevares og udvikles som et aktiv i byudviklingen og med gode rammer, der tilgodeser borgernes mangfoldige behov.

FORMIDLING

Gennem Natur- og Friluftspolitikken offentlige høringsperiode arbejdes med formidling gennem forskellige medier så som plakater, postkort, TVIshøj og internettet samt gennem flere åbne offentlige aktiviteter henover foråret og sommeren. Der vil blandt andet blive planlagt vandreture, cykelture og bustur gennem kommunens grønne og blå områder. Høringsprocessen kan dermed bruges som en løftestang til at gøre Ishøjs borgere mere bevidste om de mange bynære naturoplevelser.

VÆRD AT VIDE

På Ishøj Turistbureau, Ishøj Bibliotek og på Ishøj Rådhus kan der hentes 5 forskellige foldere om naturen i Ishøj.

Ishøj Naturcenter benytter Bredekærgård, Havhytten, Skovhytten og Aktivitetscampen. Hvert år arrangerer naturcentret mange ture for børn og unge.

Bredekærgård i Tranegilde Landsby er åben for borgere og institutioner. Her er besøgsgård, museum og naturformidling for børn.



MERE KENDSKAB HOS BEFOLKNINGEN

Der er brug for at gøre Ishøjs park- og naturområder mere kendt hos befolkningen. Denne udgivelse er en del af kommunens ønske om at skabe øget fokus på de mange udfoldelsesmuligheder, naturen bringer.



VÆGT PÅ EKSISTERENDE VÆRDIER

Formidlingen skal tilrettelægges, så de landskabelige værdier, vi allerede har, kommer "ud over rampen". Det vil både gavne kommunens borgere og vise Ishøj som en af hovedstadsområdet mest grønne og blå kommuner.

NATUR OG FRILUFTSPOLITIK

Hvis du vil læse mere om Ishøj Kommunes Natur- og Friluftspolitik kan du finde hele politikken på www.Naturogfriluft.ishoj.dk

