



Sagsbehandler:
Martin Mehlsen
Telefon: 43 57 75 75
E-mail: naturmiljo@ishoj.dk

Journalnummer:
09.02.16-P19-1-23

Remondis A/S
Industrikrogen 18
2635 Ishøj

9. februar. 2023

Afgørelse om ikke-miljøvurderingspligt for ændringer/udvidelser af eksisterende indsamlings- og affaldshåndteringsvirksomhed på Industrikrogen 18, 2635 Ishøj

Screeningsafgørelse

Ishøj Kommune vurderer, at de ansøgte ændringer/udvidelser af den eksisterende indsamlings- og affaldshåndteringsvirksomhed beliggende matr.nr. 15h, 15dq og 53h Ishøj By, Ishøj ikke antages at kunne få væsentlig indvirkning på miljøet. Projektet er derfor ikke omfattet af krav om udarbejdelse af miljøvurdering og tilladelse efter miljøvurderingsloven¹.

Ansøgningen er vedlagt i Bilag 1.

Projektet er ikke-miljøvurderingspligtigt, da miljøpåvirkningernes omfang ikke er af en sådan grad eller karakter, at projektet medfører væsentlig påvirkning af miljøet, herunder af internationalt beskyttede naturtyper og arter.

Afgørelsen er truffet på baggrund af oplysningerne i ansøgningen og vurderet i forhold til kriterierne i lovens bilag 6, vedlagt som Bilag 2.

Screeningsafgørelsen er ikke en tilladelse, men alene en afgørelse om, at der for projektet ikke skal fremlægges en miljøkonsekvensrapport eller skal meddeles tilladelse efter miljøvurderingsloven.

Afgørelsen bortfalder, hvis den ikke er udnyttet inden 3 år efter, at den er meddelt, eller ikke har været udnyttet i 3 på hinanden følgende år.

Beskrivelse af projektet

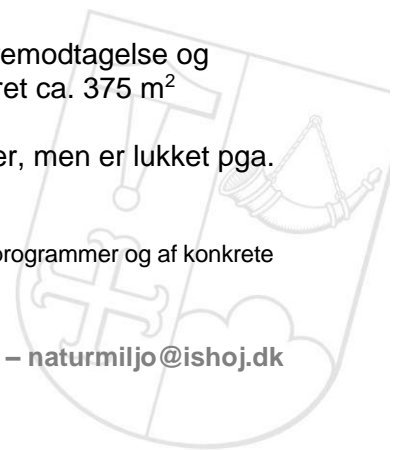
Projektet består af ændringer i affaldssammensætning og -mængder i forhold til det allerede miljøgodkendte, herunder ændringer i maksimale midlertidige oplag, samt i håndtering af det modtagne affald.

Håndteringsændringer omfatter balletering af primært papir, pap og plast i ny bygning, samt sortering af bl.a. træ- og byggeaffald på ny intern plads.

Balletering vil bestå af to bygninger, dels ca. 1.350 m² stor lukket hal for råvaremodtagelse og ballepresser, dels ca. 390 m² lager for opbevaring af baller med et nyt asfalteret ca. 375 m² kørselsområde imellem.

Ballering sker indendørs i den nye hal på sydsiden. Hallen har kørselsåbninger, men er lukket pga.

¹ Miljøministeriets lovbekendtgørelse nr. 4 af 3. januar 2023 af lov om miljøvurdering af planer og programmer og af konkrete projekter (VVM)





tekniske installationer til ballepresse.

Sortering sker på nordsiden på et ca. 735 m² stort areal og der vil etableres halvtag over båse til lager, omfattende ca. 733 m². Formålet er at forhindre regnpåvirkning og afledte effekter heraf.

Imellem balleterings- og sorteringsareal indrettes med ca. 2.140 m² stort nyt befæstet areal.

Samtidigt udgår tidligere planlagte og godkendte Refood projekt (Refood omlaste- og vaskefacilitet med tilhørende fedtudskilleranlæg) vedr. madaffald. I gældende godkendelse indgår modtagelse af op til 40.000 tons madaffald årligt med maksimalt oplag på 160 tons. Dette reduceres til modtagelse af 40 tons madaffald årligt med et maksimalt oplag på 2 tons.

Herved er den samlede ændring i årlig affaldstonnage og dermed trafikintensitet og støjbelastning af begrænset karakter.

Vurdering

Projektet er omfattet af miljøvurderingslovens bilag 2, punkterne:

- 11. b) Anlæg til bortskaffelse af affald (projekter, som ikke er omfattet af bilag 1), og
- 13. a) Ændringer eller udvidelser af projekter i bilag 1 eller nærværende bilag, som allerede er godkendt, er udført eller er ved at blive udført, når de kan have væsentlige skadelige indvirkninger på miljøet (ændring eller udvidelse, som ikke er omfattet af bilag 1).

Der er derfor foretaget en screening som grundlag for vurdering af, om anlægget er omfattet af pligten til at udarbejde en miljøkonsekvensrapport.

Screeningen er foretaget på baggrund af oplysningerne i ansøgningen, samt de oplysninger, som Ishøj Kommune ellers ligger inde med.

De væsentligste kriterier, der ligger til grund for vurderingen er:

Projektet omhandler ændringer i mængder af ikke-farligt affald i tilknytning til eksisterede affaldsbehandlingsvirksomheder. Balletering foregår indendørs. Sortering sker udendørs i begrænset tidsmæssigt omfang.

Der vil forekomme en minimal øget transportmængde i området, idet projektet også rummer fravalg af tidligere godkendte fraktioner. Anlægget er beliggende i et erhvervsområde med meget trafikerede veje i god afstand af boligområder, og den ekstra transport foregår primært inden for normal arbejdstid.

Området er et industriområde velegnet til projektets formål. Der er i forvejen relativt meget tung transport i området, og de umiddelbare naboer er lagerbygninger, værksteder og en vaskehal. Der er desuden en motorvej tæt ved projektområdet.

Det vurderes, at projektet ikke i sig selv eller i forbindelse med andre planer eller projekter vil have en negativ påvirkning på bilag IV-arter eller rødlistede arter.

Det vurderes således, at projektet kun vil kunne medføre ændringer i miljøpåvirkningen af ringe betydning.

Konklusion

Ishøj Kommune vurderer på baggrund af det foreliggende projektmateriale, at det ansøgte projekt for indsamlings- og affaldshåndteringsvirksomheden hverken på baggrund af art, dimensioner eller placering må antages at kunne påvirke miljøet væsentligt. Det betyder, at der ikke skal udføres en egentlig miljøvurdering for projektet, hvilket vil sige, at der ikke skal udfærdiges en miljøkonsekvensrapport for projektet, ligesom projektet ikke kræver tilladelse efter



miljøvurderingsloven.

Lovgrundlag

Afgørelsen er truffet i henhold til miljøvurderingsloven.

Andre tilladelser og godkendelser

Ishøj Kommune gør opmærksom på, at afgørelsen ikke fritager virksomheden for at indhente andre nødvendige dispensationer, tilladelser og godkendelser af projektet.

Offentliggørelse

Afgørelsen offentliggøres ved annoncering på kommunens hjemmeside den 8. februar. 2023.

Klagevejledning

Afgørelsen kan påklages til Miljø- og Fødevareklagenævnet for så vidt angår retlige spørgsmål. Det vil sige spørgsmål om overholdelse af lovens bestemmelser i forbindelse med sagens behandling.

Afgørelsen kan påklages af:

- Miljø- og Fødevareministeren.
- Enhver med retlig interesse i sagens udfald.
- Landsdækkende foreninger og organisationer, der som formål har beskyttelse af natur og miljø eller varetagelsen af væsentlige brugerinteresser inden for arealanvendelsen og har vedtægter eller love, som dokumenterer deres formål, og som repræsenterer mindst 100 medlemmer.

Ønskes der at klage over afgørelsen, skal det ske via Klageportalen, som er en digital selvbetjeningsløsning. Klageportalen kan findes på www.borger.dk, www.virk.dk og www.naevneneshus.dk.

Ved klage skal der betales et gebyr, hvis størrelse er oplyst på Klageportalen.

Miljø- og Fødevareklagenævnet skal som udgangspunkt afvise en klage, der kommer uden om Klageportalen, hvis ikke der er særlige grunde til det. Ønskes en fritagelse, skal en begrundet anmodning herom sendes til Ishøj Kommune, der videresender anmodningen til Miljø- og Fødevareklagenævnet, som træffer afgørelse om, hvorvidt anmodningen kan imødekommes.

Klagefristen udløber den 9. marts 2023.

Opsættende virkning

Ved rettidig klage kan Miljø- og Fødevareklagenævnet bestemme, at afgørelsen ikke må udnyttes. Er et bygge- og anlægsarbejde iværksat, kan Miljø- og Fødevareklagenævnet påbyde dette standset.

Søgsmål

Afgørelsen kan indbringes for domstolene inden 6 måneder fra annonceringsdatoen.

Med venlig hilsen
Martin Mehlsen
Miljømedarbejder





Bilag 1. Bygherres ansøgning

Miljøvurderingsbekendtgørelsens² bilag 1 - ansøgningskema

Nedenstående skema angiver de oplysninger, som skal indgives til myndighederne ved ansøgning af projekter, der er omfattet af miljøvurderingslovens³ bilag 2, jf. lovens § 21. Bygherren skal, hvor det er relevant for ansøgningen om det konkrete projekt, tage hensyn til kriterierne i lovens bilag 6, når skemaet udfyldes. Såfremt der allerede foreligger oplysninger om de indvirkninger, projektet kan forventes at få på miljøet, medsendes disse oplysninger. Skemaet finder ikke anvendelse for sager, der behandles af Naturstyrelsen og Energistyrelsen. Skemaets oplysningskrav er vejledende og fastsat under hensyntagen til kriterierne i lovens bilag 5.

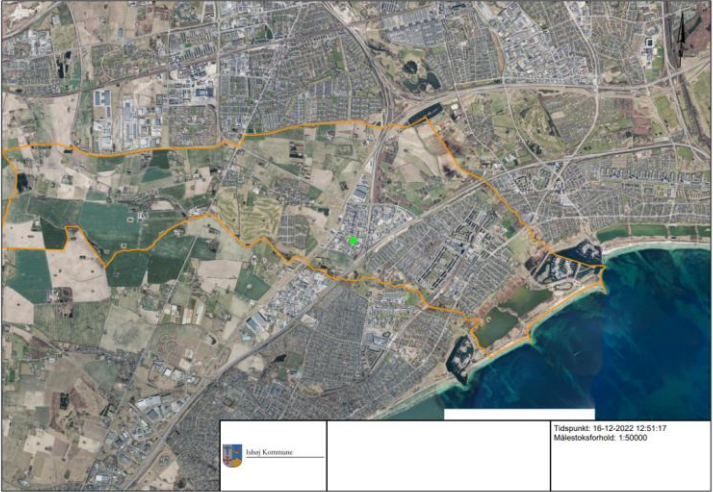
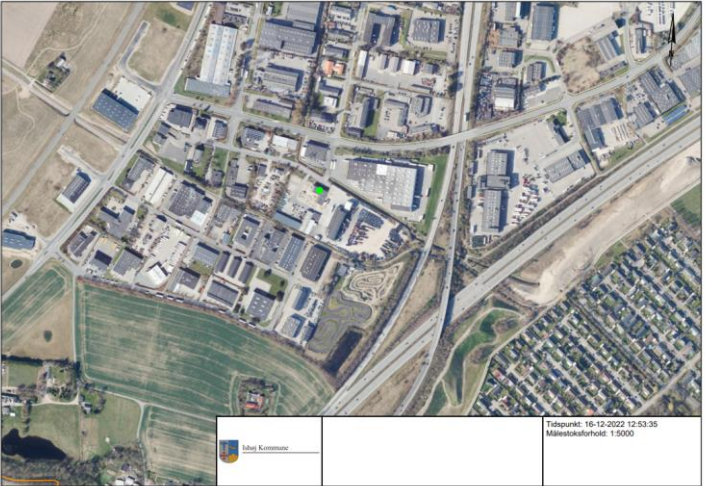
Basisoplysninger	Tekst
Projektbeskrivelse (kan vedlægges)	<p>Projektet består af ændringer i affaldssammensætning og -mængder i forhold til det allerede godkendte, herunder ændringer i maksimale midlertidige oplag af ikke-farligt affald, samt i håndtering af det modtagne affald.</p> <p>Håndteringsændringer omfatter balletering af primært papir, pap og plast i ny bygning, samt sortering af bl.a. træ- og byggeaffald på ny intern plads.</p> <p>Balletering vil bestå af to bygninger, dels ca. 1.350 m² stor lukket hal for råvaremodtagelse og ballepresser, dels ca. 390 m² lager for opbevaring af baller med et nyt asfalteret ca. 375 m² kørselsområde imellem.</p> <p>Ballering sker indendørs i den nye hal på sydsiden. Hallen har kørselsåbninger, men er lukket pga. tekniske installationer til ballepresse.</p> <p>Sortering sker på nordsiden på et ca. 750 m² stort areal og der vil etableres halvtag over båse til lager, omfattende ca. 750 m². Formålet er at forhindre regnpåvirkning og afledte effekter heraf.</p> <p>Imellem balleterings- og sorteringsareal indrettes med ca. 2.150 m² stort nyt befæstet areal.</p> <p>Samtidigt udgår tidligere planlagte og godkendte Refood projekt (Refood omlaste- og vaskefacilitet med tilhørende fedtudskilleranlæg) vedr. madaffald. I gældende godkendelse indgår modtagelse af op til 40.000 tons madaffald årligt med maksimalt oplag på 160 tons. Dette reduceres til modtagelse af 40 tons madaffald årligt med et maksimalt oplag på 2 tons.</p> <p>Herved er den samlede ændring i årlig affaldstonnage og dermed trafikintensitet og støjbelastning af begrænset karakter.</p> <p>Se vedhæftede bilag for nærmere projektbeskrivelse.</p>
Navn, adresse, telefonnr. og e-mail på bygherre	Remondis A/S Industrikrogen 18, 2635 Ishøj telefonnr.:43631828 e-mail: remondis@remondis.dk
Navn, adresse, telefonnr. og e-mail på kontaktperson	Peter Böttcher IT- og logistikchef, Byggeansvarlig Tel: 22705530 e-mail: pbt@remondis.dk
Projektets adresse, matr. nr. og ejerlav. For havbrug angives anlæggets geografiske placering angivet ved koordinater for havbrugets 4 hjørneafmærkninger i bredde/længde (WGS-84 datum).	Matr.nr. 15h, 53h, 15 dq, Ishøj By, Ishøj
Projektet berører følgende kommune eller kommuner (omfatter såvel den eller de kommuner, som projektet er placeret i, som den eller de kommuner,	Ishøj Kommune

Center for Byudvikling og Natur, Ishøj Storetorv 20, 2635 Ishøj – Tlf. 43 57 75 75 – naturmiljo@ishoj.dk

² Miljøministeriets bekendtgørelse nr. 1376 af 21. juni 2021 om miljøvurdering af planer og programmer og af konkrete projekter

³ Miljøministeriets lovbekendtgørelse nr. 4 af 3. januar 2023 af lov om miljøvurdering af planer og programmer og af konkrete projekter (VVM)



<p>hvis miljø kan tænkes påvirket af projektet)</p>			
<p>Oversigtskort i målestok eks. 1:50.000 – Målestok angives. For havbrug angives anlæggets placering på et søkort.</p>			
<p>Kortbilag i målestok 1:10.000 eller 1:5.000 med indtegning af anlægget og projektet (vedlægges dog ikke for strækingsanlæg).</p>	<p>Målestok angives: 1:5000</p> 		
<p>Forholdet til VVM reglerne</p>	<p>Ja</p>	<p>Nej</p>	
<p>Er projektet opført på bilag 1 til lov om miljøvurdering af planer og programmer og konkrete projekter (VVM).</p>		<p>X</p>	<p>Hvis ja, er der obligatorisk VVM-pligtigt. Angiv punktet på bilag 1:</p>
<p>Er projektet opført på bilag 2 til lov om miljøvurdering af planer og programmer og af konkrete projekter (VVM).</p>	<p>X</p>		<p>Hvis ja, angiv punktet på bilag 2: 11. b) Anlæg for bortskaffelse af affald (projekter, som ikke er omfattet af bilag 1) 13. a) Ændringer eller udvidelser af projekter i bilag 1 eller nærværende bilag, som allerede er godkendt, er udført eller er ved at blive udført, når de kan have væsentlige skadelige indvirkninger på miljøet (ændring eller udvidelse, som ikke er omfattet af bilag 1).</p>
<p>Projektets karakteristika</p>	<p>Tekst</p>		
<p>1. Hvis bygherren ikke er ejer af de arealer, som projektet omfatter angives navn og adresse på de eller den pågældende ejer, matr. nr. og ejerlav</p>	<p>Ikke relevant.</p>		
<p>2. Arealanvendelse efter projektets realisering. Det fremtidige samlede bebyggede areal i m² Det fremtidige samlede befæstede areal i m² Nye arealer, som befæstes ved projektet i m²</p>	<p>Det befæstede areal vil efter projektets realisering udgøre ca. 20.500 m². I forbindelse med den midlertidige oplagrings- og sorteringsfacilitet befæstes et areal på ca. 5.500 m². Til balleteringsfaciliteten befæstes ca. 2.000 m², heraf: - hal for ballepresse og råvaremodtagelse ca. 1.350 m² - lager for opbevaring af baller ca. 390 m²</p>		



	<ul style="list-style-type: none">- asfaltbelægning ca. 375 m² Til sorteringsfaciliteter befæstes ca. 1.500 m ² , heraf: <ul style="list-style-type: none">- sorteringsareal ca. 735 m²- åbne båse for lagerformål ca. 733 m² Et areal mellem balleteringshal og sorteringsområde belægges med ca. 2.140 m ² ny asfaltbelægning.
3. Projektets areal og volumenmæssige udformning Er der behov for grundvandssænkning i forbindelse med projektet og i givet fald hvor meget i m Projektets samlede grundareal angivet i ha eller m ² Projektets bebyggede areal i m ² Projektets nye befæstede areal i m ² Projektets samlede bygningsmasse i m ³ Projektets maksimale bygningshøjde i m Beskrivelse af omfanget af eventuelle nedrivningsarbejder i forbindelse med projektet	Der ændres ved projektet ikke i anlæggets samlede areal eller volumenmæssige udformning. Der er ikke et behov for grundvandssænkning i tilknytning til projektet. Projektets samlede grundareal er ca. 5.500 m ² . Projektets samlede bebyggede areal (ny balleteringshal, lager for baller, lager ved sorteringsareal) er 2.475 m ² . Projektets nye befæstede arealer (ved balletering, sorteringsareal samt nyt areal mellem balletering og sortering) er ca. 3.250 m ² . Projektets maksimale byggehøjde er 10 m. Der skal ikke ske nedrivningsarbejde i forbindelse med projektet.
4. Projektets behov for råstoffer i anlægsperioden Råstofforbrug i anlægsperioden på type og mængde: Vandmængde i anlægsperioden Affaldstype og mængder i anlægsperioden Spildevand til renseanlæg i anlægsperioden Spildevand med direkte udledning til vandløb, søer, hav i anlægsperioden Håndtering af regnvand i anlægsperioden Anlægsperioden angivet som mm/åå – mm/åå	Der er ikke behov for råstoffer eller vand i anlægsperioden, ud over almindelige byggematerialer, og stabillag under befæstelser. Der genereres ikke affald i anlægsperioden. Der genereres ikke spildevand med afledning til renseanlæg, eller til direkte udledning, i anlægsperioden. Der skal ikke håndteres regnvand i anlægsperioden. Anlægsperioden vil være i løbet af 2023. █
Projektets karakteristika	Tekst
5. Projektets kapacitet for så vidt angår flow ind og ud samt angivelse af placering og opbevaring på kortbilag af råstoffet/produktet i driftsfasen: Råstoffer – type og mængde i driftsfasen Mellemprodukter – type og mængde i driftsfasen Færdigvarer – type og mængde i driftsfasen Vandmængde i driftsfasen	Det planlægges, at aktiviteterne vil ændre sammensætning af de modtagne mængder af de pågældende ikke-farlige affaldsfraktioner, herunder de maksimale oplag. De forventede volumener ses i bilag.
6. Affaldstype og årlige mængder, som følge af projektet i driftsfasen: Farligt affald: Andet affald: Spildevand til renseanlæg: Spildevand med direkte udledning til vandløb, sø, hav: Håndtering af regnvand:	Der sker ikke ændringer i virksomhedens egenproduktion af affaldstyper eller årlige mængde heraf – eller i industrispildevandsforhold – som følge af projektet. Tagvand fra de nye bygninger vil blive afledt til forsyningsselskabets kloaksystem. Der ansøges særskilt om tilslutningstilladelse. Afvanding af arealer for sortering af materialer vil ske til forsyningsselskabets kloaksystem, idet der ansøges særskilt om tilladelse hertil.
Projektets karakteristika	Ja Nej Tekst
7. Forudsætter projektet etablering af selvstændig vandforsyning?	<input checked="" type="checkbox"/> <input checked="" type="checkbox"/>
8. Er projektet eller dele af projektet omfattet af standardvilkår eller en branchebekendtgørelse?	<input checked="" type="checkbox"/> <input type="checkbox"/> Hvis »ja« angiv hvilke. Hvis »nej« gå til punkt 10



			Standardvilkårsbekendtgørelsen ⁴ afsnit 21. Det eksisterende affaldsbehandlingsanlæg er endvidere omfattet af standardvilkårsbekendtgørelsens afsnit 17.
9. Vil projektet kunne overholde alle de angivne standardvilkår eller krav i branchebekendtgørelsen?	X		Hvis »nej« angives og begrundes hvilke vilkår, der ikke vil kunne overholdes.
10. Er projektet eller dele af projektet omfattet af BREF-dokumenter?		X	Hvis »ja« angiv hvilke. Hvis »nej« gå til pkt. 12.
11. Vil projektet kunne overholde de angivne BREF-dokumenter?	-	-	Hvis »nej« angives og begrundes hvilke BREF-dokumenter, der ikke vil kunne overholdes.
12. Er projektet eller dele af projektet omfattet af BAT-konklusioner?		X	Hvis »ja« angiv hvilke. Hvis »nej« gå til punkt 14.
Projektets karakteristika	Ja	Nej	Tekst
13. Vil projektet kunne overholde de angivne BAT-konklusioner?	-	-	Hvis »nej« angives og begrundes hvilke BAT-konklusioner, der ikke vil kunne overholdes.
14. Er projektet omfattet af en eller flere af Miljøstyrelsens vejledninger eller bekendtgørelser om støj eller eventuelt lokalt fastsatte støjgrænser?	X		Hvis »ja« angives navn og nr. på den eller de pågældende vejledninger eller bekendtgørelser. Hvis »nej« gå til pkt. 17. Miljøstyrelsens vejledning nr. 5/1984 om ekstern støj fra virksomheder.
15. Vil anlægsarbejdet kunne overholde de eventuelt lokalt fastsatte vejledende grænseværdier for støj og vibrationer?	X		Hvis »nej« angives overskridelsens omfang og begrundelse for overskridelsen
16. Vil det samlede projekt, når anlægsarbejdet er udført, kunne overholde de vejledende grænseværdier for støj og vibrationer?	X		Hvis »nej« angives overskridelsens omfang og begrundelse for overskridelsen
17. Er projektet omfattet af Miljøstyrelsens vejledninger, regler og bekendtgørelser om luftforurening?	X		Hvis »ja« angives navn og nr. på den eller de pågældende vejledninger, regler eller bekendtgørelser. Hvis »nej« gå til pkt. 20. Vejledning nr. 2/2001 – Luftvejledning Vejledning nr. 4/1984 – Lugtvejledning
18. Vil anlægsarbejdet kunne overholde de vejledende grænseværdier for luftforurening?	X		Hvis »Nej« angives overskridelsens omfang og begrundelse for overskridelsen.
19. Vil det samlede projekt, når anlægsarbejdet er udført, kunne overholde de vejledende grænseværdier for luftforurening?	X		Hvis »Nej« angives overskridelsens omfang og begrundelse for overskridelsen.
20. Vil projektet give anledning til støvgener eller øgede støvgener i anlægsperioden? I driftsfasen?		X	Hvis »ja« angives omfang og forventet udbredelse.
Projektets karakteristika	Ja	Nej	Tekst
21. Vil projektet give anledning til lugtgener eller øgede lugtgener i anlægsperioden? I driftsfasen?		X	Hvis »ja« angives omfang og forventet udbredelse. De nye aktiviteter vurderes at finde sted under overholdelse af godkendelsens vilkår 28-29 om lugtgener.
22. Vil anlægget som følge af projektet have behov for belysning som i aften og nattetimer vil kunne oplyse naboarealer og omgivelserne i anlægsperioden? I driftsfasen?		X	Hvis »ja« angives og begrundes omfanget.
23. Er anlægget omfattet af risikobekendtgørelsen ⁵ , jf. bekendtgørelse om kontrol med risikoen for større uheld med farlige		X	

⁴ Miljøministeriets bekendtgørelse nr. 2079 af 15. november 2021 om standardvilkår i godkendelse af listevirksomhed

⁵ Miljøministeriets bekendtgørelse nr. 372 af 25. april 2016 om kontrol med risikoen for større uheld med farlige stoffer



Projektets placering	Ja	Nej	Tekst
stoffer nr. 372 af 25. april 2016?			
24. Kan projektet rummes inden for lokalplanens generelle formål?	X		Hvis »nej«, angiv hvorfor: Projektet kan rummes indenfor "Lokalplan 1.86 – Erhvervsområde". Lokalplans generelle formål er: <ul style="list-style-type: none">- at fastholde områdets anvendelse til erhvervsområde indenfor mindre industri, produktion og håndværk samt detailhandel til udvalgswarebutikker til pladskrævende varer.- områdets eksisterende karakter med den store variation af både små og store virksomheder søges fastholdt, dette samtidig med at de gives mulighed for, at en større del af området kan anvendes til udvalgswarebutikker, herunder pladskrævende varer.
25. Forudsætter projektet dispensation fra gældende bygge- og beskyttelseslinjer?		X	Hvis »ja« angiv hvilke:
26. Indebærer projektet behov for at begrænse anvendelsen af naboarealer?		X	
27. Vil projektet kunne udgøre en hindring for anvendelsen af udlagte råstofområder?		X	
28. Er projektet tænkt placeret indenfor kystnærhedszonen?		X	Ejendommen ligger indenfor kystnærhedszonen. Dette forhold anses dog irrelevant, idet anlægget er placeret i byzone. Byzonearealer nærmere end tre kilometer fra kystlinjen er ikke omfattet af bestemmelserne.
Projektets placering	Ja	Nej	Tekst
29. Forudsætter projektet rydning af skov? (skov er et bevokset areal med træer, som danner eller indenfor et rimeligt tidsrum ville danne sluttet skov af højstammede træer, og arealet er større end ½ ha og mere end 20 m bredt.)		X	
30. Vil projektet være i strid med eller til hinder for realiseringen af en rejst fredningssag?		X	
31. Afstanden fra projektet i luftlinje til nærmeste beskyttede naturtype i henhold til naturbeskyttelseslovens ⁶ § 3.			Nærmeste § 3-beskyttet naturtype er en sø (regnvandsbassin) beliggende ca. 175 m syd for projektområdet.
32. Er der forekomst af beskyttede arter og i givet fald hvilke?		X	Der er ifølge oplysninger på Miljøportalen ikke registreret fund af bilagsarter i projektområdet eller i det ovenfor anførte § 3-område.
33. Afstanden fra projektet i luftlinje til nærmeste fredede område.			Nærmeste fredede område er et område ved Ishøj Kirke, der er beliggende ca. 1,7 km nordvest for projektområdet.
34. Afstanden fra projektet i luftlinje til nærmeste internationale naturbeskyttelsesområde (Natura 2000-områder, habitatområder, fuglebeskyttelsesområder og Ramsarområder).			Ca. 8,5 km nordvest for projektområdet findes natura 2000-område nr. 140 – Habitatområde H214 Vasby Mose og Sengeløse Mose.
35. Vil projektet medføre påvirkninger af overfladevand eller grundvand, f.eks. i form af udledninger til eller fysiske ændringer af vandområder eller grundvandsforekomster?		X	Hvis »ja« angives hvilken påvirkning, der er tale om.
36. Er projektet placeret i et område med særlige drikkevandinteresser?	X		Projektområdet er beliggende i et OSD-område, men udenfor indvindingsoplande og boringsnære beskyttelsesområder.
37. Er projektet placeret i et område med registreret jordforurening?		X	Projektet er omfattet af områdeklassificering.



38. Er projektet placeret i et område, der i kommuneplanen er udpeget som område med risiko for oversvømmelse.	X		Projektområdet ligger indenfor et større sammenhængende område, som i kommunalplanen (2020-2032) er udpeget som risikoområde for oversvømmelse ved ekstrem regn.
39. Er projektet placeret i et område, der, jf. oversvømmelsesloven ⁷ , er udpeget som risikoområde for oversvømmelse?	X		Udvidelsen af risikoområdet Køge Bugt- København fandt sted i forbindelse med ajourføringen af risikoområderne i 2018. Oversvømmelsesfare- og risiko er kortlagt i forhold til oversvømmelse fra hav. Risikoområdet indbefatter dele af følgende kommuner: København, Tårnby, Dragør, Hvidovre, Brøndby, Vallensbæk, Ishøj, Greve, Solrød og Køge.
Projektets placering	Ja	Nej	Tekst
40. Er der andre lignende anlæg eller aktiviteter i området, der sammen med det ansøgte må forventes at kunne medføre en øget samlet påvirkning af miljøet (Kumulative forhold)?		X	Området er i.h.t. byplanvedtægten udlagt for industri- og værkstedsvirksomhed.
41. Vil den forventede miljøpåvirkning kunne berøre nabolande?		X	
42. En beskrivelse af de tilpasninger, ansøger har foretaget af projektet inden ansøgningen blev indsendt og de påtænkte foranstaltninger med henblik på at undgå, forebygge, begrænse eller kompensere for væsentlige skadelige virkninger for miljøet?			Der er ikke foretaget tilpasninger af projektet med henblik på at undgå, forebygge, begrænse eller kompensere for væsentlige skadelige virkninger for miljøet.

43. Undertegnede erklærer herved på tro og love rigtigheden af ovenstående oplysninger.

Dato: 09.01.2023

Bygherre/anmelder: Rambøll

Vejledning

Skemaet udfyldes af bygherren eller dennes rådgiver baseret på bygherrens viden om eget projekt sammenholdt med de oplysninger og vejledninger, der henvises til i skemaet. Det forudsættes således, at bygherren eller dennes rådgiver er fortrolig med den miljølovgivning, som projektet omfattes af. Bygherren skal ikke gennem præcise beregninger angive projektets forventede påvirkninger men alene tage stilling til overholdelsen af vejledende grænseværdier og angive miljøforhold baseret på de oplysninger, der kan hentes på offentlige hjemmesider.

Farverne »rød/gul/grøn« angiver, hvorvidt det pågældende tema kan antages at kunne medføre, at projektet vurderes at kunne påvirke miljøet væsentligt og dermed være VVM-pligtigt. »Rød« angiver en stor sandsynlighed for VVM-pligt og »grøn« en minimal sandsynlighed for VVM-pligt. Hvis feltet er sort, kan spørgsmålet ikke besvares med ja eller nej. VVM-pligten afgøres dog af VVM-myndigheden. I de fleste tilfælde vil kommunen være VVM-myndighed.

Bygherres eller dennes rådgivers udfyldelse af skemaet er omfattet af straffelovens § 161 om strafansvar ved afgivelse af urigtige oplysninger til en offentlig myndighed.





Bilag 2. Myndighedens vurderinger efter kriterierne i miljøvurderingslovens bilag 6

Screening efter bilag 6 i miljøvurderingsloven

Punkterne herunder refererer til bilaget.

1. Projektets karakteristika	
Projektets karakteristika skal især ansues i forhold til:	
a) hele projektets dimensioner og udformning	<p>Projektet består af ændringer i affaldssammensætning og -mængder i forhold til det allerede godkendte, herunder ændringer i maksimale midlertidige oplag af ikke-farligt affald, samt i håndtering af det modtagne affald.</p> <p>Håndteringsændringer omfatter balletering af primært papir, pap og plast i ny bygning, samt sortering af bl.a. træ- og byggeaffald på ny intern plads.</p> <p>Balletering vil bestå af to bygninger, dels ca. 1.350 m² stor lukket hal for råvaremodtagelse og ballepresser, dels ca. 390 m² lager for opbevaring af baller med et nyt asfalteret ca. 375 m² kørselsområde imellem. Ballering sker indendørs i den nye hal på sydsiden. Hallen har kørselsåbninger, men er lukket pga. tekniske installationer til ballepresse.</p> <p>Sortering sker på nordsiden på et ca. 735 m² stort areal og der vil etableres halvtag over båse til lager, omfattende ca. 733 m². Formålet er at forhindre regnpåvirkning og afledte effekter heraf.</p> <p>Imellem balleterings- og sorteringsareal indrettes med ca. 2.140 m² stort nyt befæstet areal.</p> <p>Samtidigt udgår tidligere planlagte og godkendte Refood projekt (Refood omlaste- og vaskefacilitet med tilhørende fedtudskilleranlæg) vedr. madaffald. I gældende godkendelse indgår modtagelse af op til 40.000 tons madaffald årligt med maksimalt oplag på 160 tons. Dette reduceres til modtagelse af 40 tons madaffald årligt med et maksimalt oplag på 2 tons.</p>
b) kumulation med andre eksisterende og/eller godkendte projekter	<p>Der er ikke andre tilsvarende projekter i nærområdet, ud over det allerede godkendte affaldsmodtageanlæg, hvortil ændringerne indgår. Hverken det eksisterende anlæg eller ændringerne hertil vurderes at give anledning til væsentlig indvirkning på miljøet.</p>
c) brugen af naturressourcer, særlig jordarealer, jordbund, vand og biodiversitet	<p>Ændringer sker i tilknytning til eksisterende affaldsanlæg og ændrer ikke i brugen af hverken naturressourcer, jordarealer, jordbund, vand eller biodiversitet, bortset fra byggematerialer som sand, grus etc. til nye bygningsmasse og underlag under nye befæstede arealer.</p> <p>Der skal ikke inddrages nye arealer, som hidtil har været benyttet til f.eks. landbrug, der skal ikke fældes skovarealer eller inddrages opland til Natura-2000 områder.</p> <p>Der forudsættes heller ikke anvendelse af større vandmængder eller andre råstoffer, eller behov for ændringer i forsyningselskabets kloakforhold grundet projektet.</p>
d) affaldsproduktion	<p>Spildevand</p> <p>Det ansøgte projekt giver alene anledning til ændret spildevandsmængde i form af tagvand fra ca. 2.475 m² ny bebyggelse, samt overfladevand fra ca. 3.250 m² ny befæstelse.</p> <p>Det vurderes, at de ændrede spildevandsforhold vil kunne behandles</p>



	<p>indenfor rammerne af spildevandsforsyningens eksisterende spildevandshåndtering. Projektet forudsætter således ikke udvidelse af forsyningens rensningskapacitet.</p> <p>Farligt affald og ikke-farligt affald Virksomhedens egenproduktion af affald ændres ikke væsentligt ved det ansøgte projekt. Ændringer ved projektet i de affaldsfraktioner, der indgår som virksomhedens "råvarer", omhandler alene fraktioner af ikke-farligt affald. Affaldshåndteringen vil kunne ske indenfor gældende affaldslovgivning, såvel national som kommunal.</p>
e) forurening og gener	<p>Luftemissioner Ud over rumventilation i tilknytning til ny balleteringsfacilitet etableres ikke nye stationære procesluftudsug eller -afkast.</p> <p>Støv Projektet vurderes ikke at give anledning til støvgener.</p> <p>Lugt Projektet vurderes ikke at give anledning til lugtgener.</p> <p>Spildevand Der indrettes ikke med sanitære forhold i ny bygning. Ud over tagvand og overfladevand fra befæstede arealer giver projektet ikke anledning til væsentligt ændrede spildevandsforhold. Tagvand vil blive tilledt spildevandsforsyningsselskabets kloaksystem. Overfladevand fra ny befæstelse for sortering af affald vil blive afledt via sandfang og olieudskilleranlæg og tilledt spildevandsforsyningsselskabets kloaksystem, og vil følge vilkår i spildevandstilslutningstilladelse.</p> <p>Støj Den fremtidige samlede ændring i årlig affaldstonnage og dermed trafikintensitet og støjbelastning er af begrænset karakter. Balletering vil ske indendørs og vurderes ikke at give anledning til et væsentligt ændret støjbidrag i forhold til det allerede godkendte. Affaldssortering på udendørs arealer vil ske ved brug af relevant entreprenørmateriel. Aktiviteterne vil finde sted indenfor kl. 7-18 på hverdage, og den daglige drift forventes at være af begrænset varighed. Det forventes, at de af Miljøstyrelsen udmeldte vejledende støjgrænseværdier for den samlede virksomhed, inklusiv nærværende projekt vil kunne efterkommes. Der forventes ikke emissioner af lavfrekvent støj, eller vibrationer, i tilknytning til det ansøgte projekt.</p> <p>Lys Der vil ikke være behov for belysning, som i aften og nattetimer vil kunne oplyse naboarealer og omgivelserne.</p>
f) risikoen for større ulykker og/eller	<p>Der vurderes ikke være ændrede risikoforhold ved projektet i forhold til det allerede godkendte.</p>



katastrofer, som er relevante for det pågældende projekt, herunder sådanne som forårsages af klimaændringer, i overensstemmelse med videnskabelig viden	
g) risikoen for menneskers sundhed (for eksempel som følge af vand- eller luftforurening)	Der vurderes ikke være ændrede risikoforhold ved projektet i forhold til det allerede godkendte.
2. Projektets placering Den miljømæssige sårbarhed i de geografiske områder, der kan forventes at blive berørt af projekter, skal tages i betragtning, navnlig:	
a) den eksisterende og godkendte arealanvendelse	Zonestatus Projektet er placeret i byzone. Kommuneplanrammeområde, lokalplanområde og evt. zonetilladelse Projektet er beliggende i kommuneplanrammeområde 3.E.14, udlagt til erhvervsformål. Projektet er beliggende indenfor lokalplanområdet 1.86, udlagt til erhvervsformål. Det vurderes, at det ansøgte projekt kan ske under eksisterende plangrundlag og kræver ikke dispensationer hertil eller nyt kommuneplantillæg.
b) naturressourcernes (herunder jordbund, jordarealer, vand og biodiversitet) relative rigdom, forekomst, kvalitet og regenereringskapacitet i området og dets undergrund	Der sker ved det ansøgte projekt ikke ændringer i disse forhold.
c) Det naturlige miljøes bæreevne med særlig opmærksomhed på følgende områder:	
i) vådområder, områder langs bredder, flodmundinger	Projektet ligger ikke indenfor vådområder. Nærmeste § 3 beskyttede sø er beliggende i afstand af ca. 150 meter fra ejendommens skel.
ii) kystområder og havmiljøet	Projektet er beliggende indenfor kystnærhedszonen. Dette forhold anses dog irrelevant, idet anlægget er placeret i byzone. Byzonearealer nærmere end tre kilometer fra kystlinjen er ikke omfattet af bestemmelserne.
iii) bjerg- og skovområder	Projektet etableres ikke i bjerg- eller skovområder, eller forudsætter ophævelse af fredskovspligt.
iv) naturreservater og -parker	Projektet er ikke beliggende indenfor naturreservat eller naturpark.
v) områder, der er registreret eller fredet	Projektet er ikke beliggende indenfor Natura-2000 områder. Nærmeste Natura-2000 område findes i afstand af ca. 8,5 km fra



ved national lovgivning; Natura 2000-områder udpeget af medlemsstater i henhold til direktiv 92/43/EØF og direktiv 2009/147/EF	projektområdet.
vi) områder, hvor det ikke er lykkedes — eller med hensyn til hvilke det menes, at det ikke er lykkedes — at opfylde de miljøkvalitetsnormer, der er fastsat i EU-lovgivningen, og som er relevante for projektet	Ikke relevant
vii) tætbefolkede områder	Projektet etableres i byzone i et planlagt område udlagt til erhvervsformål, og dermed ikke i tætbeholdt område.
viii) landskaber og lokaliteter af historisk, kulturel eller arkæologisk betydning.	Projektet etableres ikke indenfor landskaber og lokaliteter af historisk, kulturel eller arkæologisk betydning. Ca. 300 meter fra ejendommens skel findes nærmeste kulturarvsarealer, ligesom der i afstand af ca. 450 meter findes beskyttelse af fredet fortidsminde i form af en vandmølle.
3. Arten af og kendetegn ved den potentielle indvirkning på miljøet Projektets forventede væsentlige virkninger på miljøet skal ses i relation til de kriterier, der er anført under punkt 1 og 2 i dette bilag, og under hensyn til projektets indvirkning på de i § 20, stk. 4, nævnte faktorer, idet der skal tages hensyn til:	
a) indvirkningens størrelsesorden og rumlige udstrækning (for eksempel geografisk område og antallet af personer, der forventes berørt)	Indvirkningerne af projektet forventes at være af begrænset karakter og i et begrænset geografisk område, udlagt til erhvervsformål. Antallet af personer, der forventes berørt, er absolut minimalt.
b) indvirkningens art	Indvirkningernes art begrænser sig primært til et minimalt ændret transportbehov indenfor erhvervsområdet.
c) indvirkningens grænseoverskridende karakter	Indvirkningerne har ikke landegrænseoverskridende karakter.
d) indvirkningens intensitet og kompleksitet	Indvirkningerne har lav intensitet og kompleksitet.
e) indvirkningens sandsynlighed	Indvirkningerne har lav sandsynlighed.
f) indvirkningens forventede indtræden, varighed, hyppighed og reversibilitet	Indvirkningerne vil indtræde på hverdage i dagtimer, vil være af kortvarig karakter, lav hyppighed og reversibelt, såfremt projektet bringes til ophør.
g) kumulationen af projektets indvirkninger med indvirkningerne af andre eksisterende og/eller godkendte	Den kumulative effekt med andre eksisterende og/eller godkendte projekter i området vurderes værende minimal.



projekter	
h) muligheden for reelt at begrænse indvirkningerne	Ved en ikke forventet betydende støjbidrag fra de interne støjkilder på virksomheden, vil der kunne indrettes med støjgrænsende foranstaltninger, som f.eks. etablering af støjskærm.

